











TUMAČ ZNAKOVA	
Građevinsko područje naselja	
	Izgrađeno
	Neizgrađeno - uređeno
	Neizgrađeno - neuređeno
	Groblje
	UPU - Borika 1
	UPU - Centar - Borika 2
	UPU - Centar
	Površine izvan građevinskih područja za gradnju objekata iz članka 34.,35. i 37.
M = 1 : 5 000	
Županija:	SPLITSKO-DALMATINSKA
Općina:	PRIMORSKI DOLAC
Naziv prostornog plana:	II. IZMJENE I DOPUNE PROSTORNOG PLANA UREĐENJA OPĆINE PRIMORSKI DOLAC - PRIJEDLOG
Naziv kartografskog prikaza:	GRAĐEVINSKA PODRUČJA NASELJA I IZDVOJENA GRAĐEVINSKA PODRUČJA IZVAN NASELJA
Broj kartografskog prikaza:	4.1.
Mjerilo kartografskog prikaza: 1:5 000	
Odluka Općinskog vijeća o izradi Prostornog plana: "Službeni glasnik Općine Primorski Dolac" broj 6/22	Odluka Općinskog vijeća o donošenju Plana: "Službeni glasnik Općine Primorski Dolac" broj
Javna rasprava (datum objave): 11.09.2023.	Javni uvid održan: od ____ do ____
Pečat tijela odgovornog za provođenje javne rasprave:	Odgovorna osoba za provođenje javne rasprave: Pročelnica: Diana Knez, dipl.prav.
Stručni izrađivač Plana:	Pečat:
JU ZAVOD ZA PROSTORNO UREĐENJE SPLITSKO-DALMATINSKE ŽUPANIJE	Odgovorna osoba: Ravnatelj: Petar Matković, dipl. ing.arh.
Odgovorni voditelj izrade Plana:	Petar Matković, dipl.ing.arh.
Stručni tim u izradi Plana:	
Petar Matković, dipl.ing.arh. Niko Mrčić, dipl.ing.arh. dr.sc. Svjetlana Miše, mag.ing.arch. Josip Matijević, mag.ing.arch.	Zoran Botić, dipl.ing.grad. Rid Ruščić, oec. Darko Rom, ing.el. Hrvoje Lukšić, mag.iur. Zdravko Grčić, stručni bacc. jav.up.
Pečat Općinskog vijeća:	Predsjednik Općinskog vijeća: Mario Mišković
Istovjetnost ovog Prostornog plana s izvornikom ovjerava:	Pečat nositelja izrade: