



## PROMETNA, ULIČNA I KOMUNALNA INFRASTRUKTURA

### 2.1 PROMET

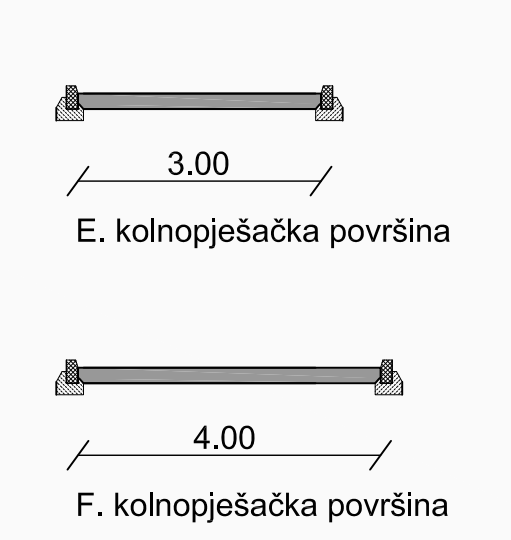
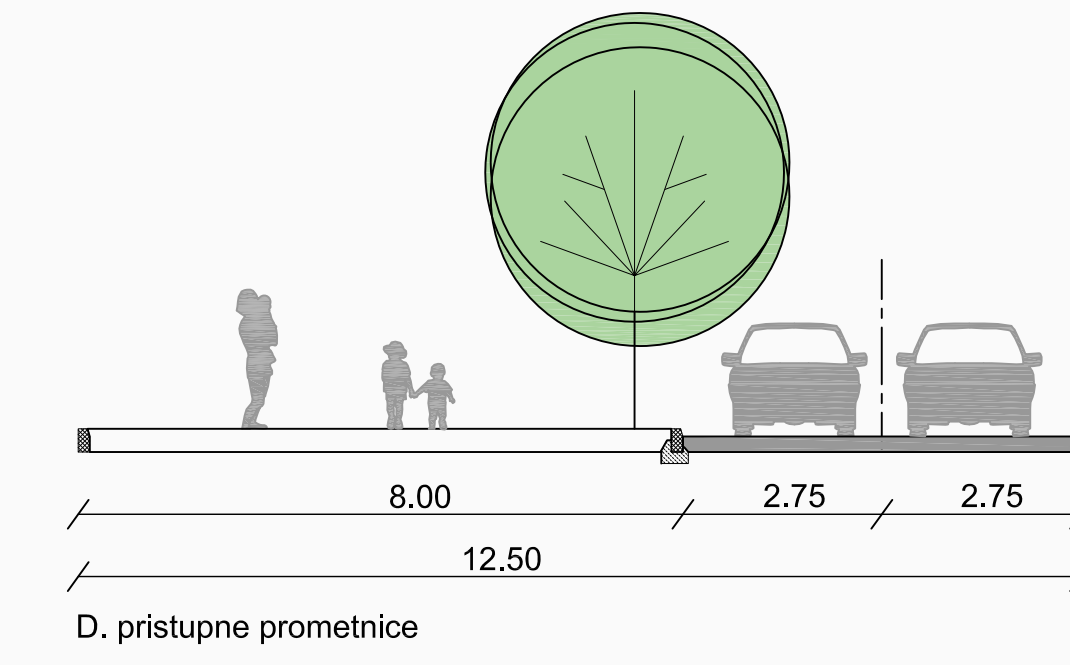
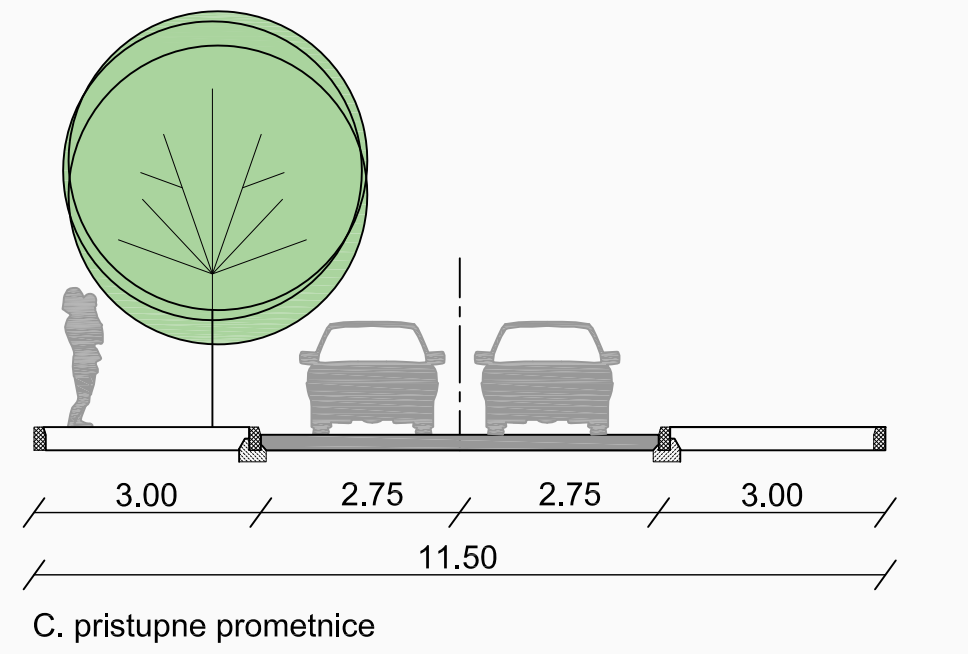
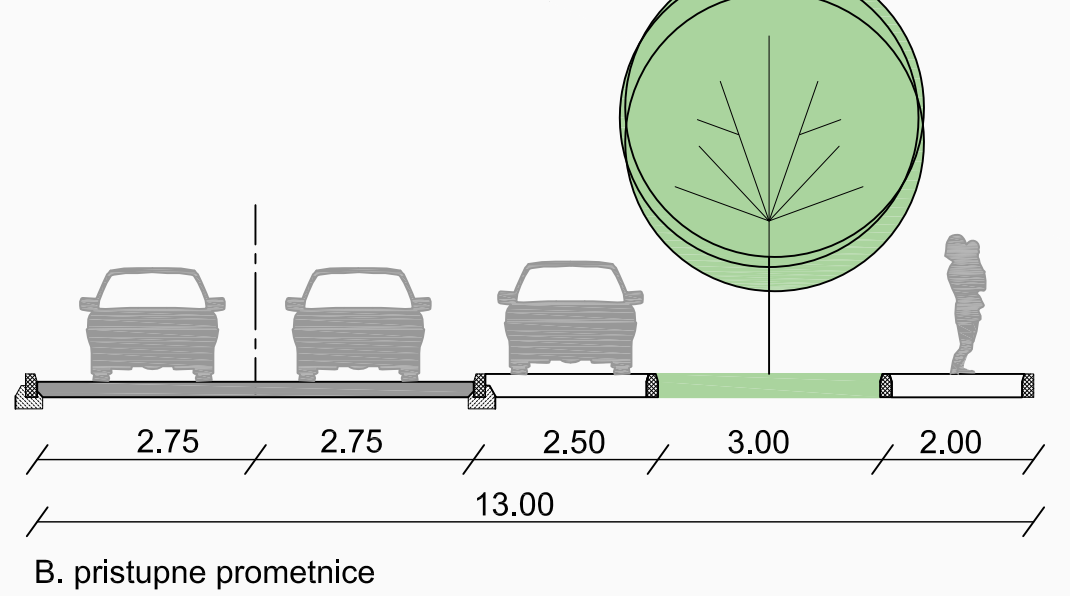
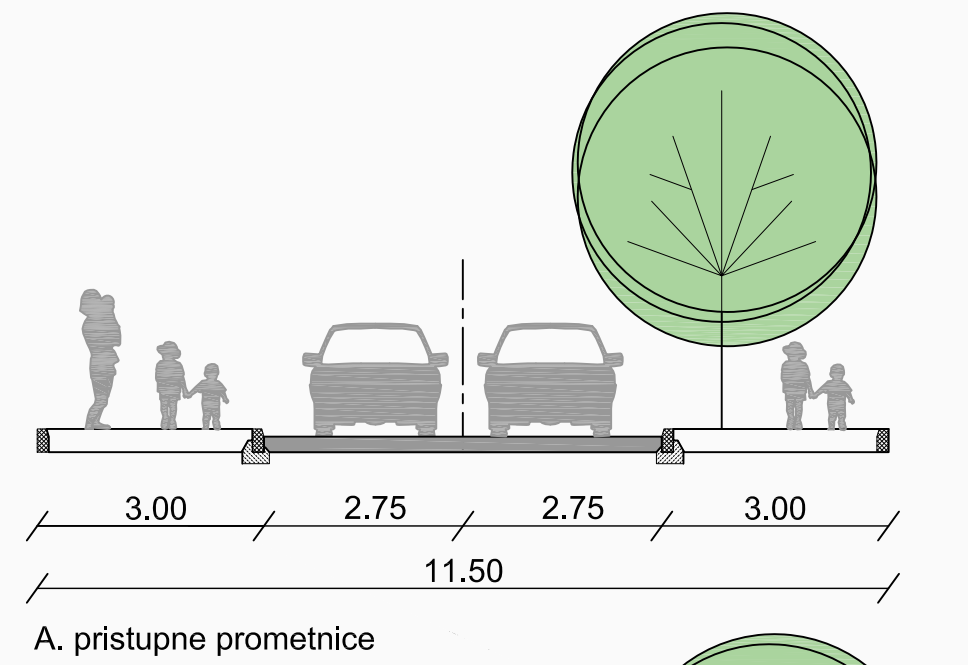
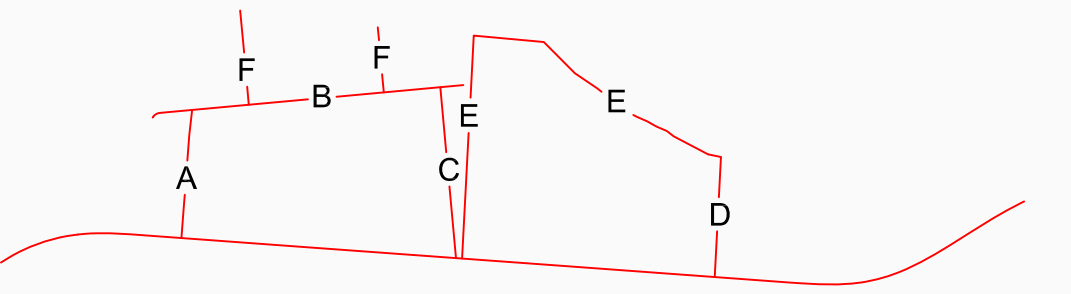
- GRANICA**
- OBUHVAT UPU- a "SL. GL. Općine Primorski Dolac" 05/09
  - OBUHVAT IZMJENA I DOPUNA UPU-a

### PROMETNE POVRŠINE

- P 17** JAVNA PARKIRALIŠTA
- L67020 LOKALNA CESTA
- PRISTUPNE PROMETNICE
- KOLNOPJEŠAČKE POVRŠINE
- PJEŠAČKE POVRŠINE
- PJEŠAČKI PRAVCI
- DRVORED

NAČIN PRIKLJUČ.NA JAVNU PROMETNU I KOMUNALNU INFRASTRUKTURU

### CESTOVNI PROFILI



SUSTAV SPLITSKO DALMATINSKA PRIMORSKI DOLAC Naziv prostornog plana: URBANISTIČKI PLAN UREĐENJA MJEŠOVITE ZONE BORIKA - PRIMORSKI DOLAC Naziv kartografskog prikaza: PROMET Broj kartografskog prikaza: <b>2.1</b> Mjerilo kartografskog prikaza: <b>1:1000</b> Odluka o izradi plana: Odluka predstavničkog tijela o donošenju plana: "Slobodna Dalmacija", broj 07. srpnja 2014. Odluka predstavničkog tijela o donošenju plana: "Službeni glasnik Općine Primorski Dolac", broj 07/2014. Javna rasprava (datum objave): "Slobodna Dalmacija", broj 07. srpnja 2014. Javni uvid održan: od 15. srpnja 2014. do 29. srpnja 2014. Pečat tijela odgovornog za provođenje javne rasprave: <b>BOŽO VIDIĆ</b> (ime, prezime i potpis) Pečat pravne osobe/tijela koje je izradilo plan: <b>URBOS doo SPLIT</b> (ime, prezime i potpis) Pečat pravne osobe/tijela koje je izradilo plan: <b>MAJJA MADIRACA, dipl. oec.</b> (ime, prezime i potpis) Odgovorni voditelj: <b>GORDANA RADMAN, dipl. ing. arh.</b> Stručni tim u izradi plana: 1. <b>GORDANA RADMAN, dipl. ing. arh.</b> 5. <b>LARISA BAČIĆ, dipl. ing. grad.</b> 2. <b>MAJJA MADIRACA, dipl. oec.</b> 6. <b>IVANA BUBIĆ, dipl. ing. oec.</b> 3. <b>JELENA BOROŠA, mag. arh.</b> 7. <b>SEDA SUDAR, arh. inž.</b> 4. <b>dr.sc.ZORAN RADMAN</b> 8. <b>_____</b> Pečat predstavničkog tijela: <b>IVAN STOJAK</b> (ime, prezime i potpis) Istovjetnost ovog prostornog plana s izvornikom ovjerava: Pečat nadležnog tijela: (ime, prezime i potpis)	

## IZMJENE I DOPUNE URBANISTIČKOG PLANA UREĐENJA mješovite zone BORIKA - PRIMORSKI DOLAC



BROJ ELABORATA: 621/13 Županija: SPLITSKO DALMATINSKA Općina: PRIMORSKI DOLAC Naziv prostornog plana: IZMJENE I DOPUNE URBANISTIČKOG PLANA UREĐENJA mješovite zone BORIKA - PRIMORSKI DOLAC Naziv kartografskog prikaza: PROMET Broj kartografskog prikaza: <b>2.1</b> Mjerilo kartografskog prikaza: <b>1:1000</b> Odluka o izradi plana: Odluka predstavničkog tijela o donošenju plana: "Slobodna Dalmacija", broj 07. srpnja 2014. Odluka predstavničkog tijela o donošenju plana: "Službeni glasnik Općine Primorski Dolac", broj 07/2014. Javna rasprava (datum objave): "Slobodna Dalmacija", broj 07. srpnja 2014. Javni uvid održan: od 15. srpnja 2014. do 29. srpnja 2014. Pečat tijela odgovornog za provođenje javne rasprave: <b>BOŽO VIDIĆ</b> (ime, prezime i potpis) Pečat pravne osobe/tijela koje je izradilo plan: <b>URBOS doo SPLIT</b> (ime, prezime i potpis) Pečat pravne osobe/tijela koje je izradilo plan: <b>MAJJA MADIRACA, dipl. oec.</b> (ime, prezime i potpis) Odgovorni voditelj: <b>GORDANA RADMAN, dipl. ing. arh.</b> Stručni tim u izradi plana: 1. <b>GORDANA RADMAN, dipl. ing. arh.</b> 5. <b>LARISA BAČIĆ, dipl. ing. grad.</b> 2. <b>MAJJA MADIRACA, dipl. oec.</b> 6. <b>IVANA BUBIĆ, dipl. ing. oec.</b> 3. <b>JELENA BOROŠA, mag. arh.</b> 7. <b>SEDA SUDAR, arh. inž.</b> 4. <b>dr.sc.ZORAN RADMAN</b> 8. <b>_____</b> Pečat predstavničkog tijela: <b>IVAN STOJAK</b> (ime, prezime i potpis) Istovjetnost ovog prostornog plana s izvornikom ovjerava: Pečat nadležnog tijela: (ime, prezime i potpis)	
---	--